

Justitsministeriets genpartipapir. Til skøder
skadesbreve, kvitteringer til udslettelse og andre
påtegninger m. m. (vedr. fast ejendom)

Mtr. nr., ejerlav, sogn:

(i København kvarter)
LANDVÆSENSKOMMISSIONEN
eller (i de sønderjydske lands-
dele) RIBE AMTSKOMMUNE,
art. nr., ejerlav, sogn.

Gade og hus nr.:

Stempel:

kr.

Anmelder:

Akt: Skab

nr. 71
(udfyldes af dommerkontoret)

Retten i Esbjerg 1. afdeling,

Købers
Domhuset, Rolfsboorte: 94,
Kreditors

6700 Esbjerg

Anmelder:

22 NOV 1979*-15283

Retten i Holsted

tinglysningskontoret

Vestergade 9

6670 Holsted

Medfølgende kendelse begæres lyst servitutstiftende på de i vedlagte forteg-
nelse nævnte matr. nre med prioritet forud for pantegæld, idet henvises til vand-
løbslovens § 89.

Med hensyn til de ejendommen påhvilende byrder og servitutter henvises til
ejendommens blad i tingbogen.

Landvæsenkommissionen for Ribe amtskommune,
Esbjerg, den 14. november 1979.

Terkel Svendsen

*Iflg. servitut erklæring af 17/4. 2001. med tillige 3 gr.
nr. Holsted - appval. af. 28/6-2001.*

Mtr. nr., ejerlav, sogn:

(i København kvarter)
eller (i de sønderjydske lands-
dele) bd. og bl. i tingbogen,
art. nr., ejerlav, sogn.

Stempel:

kr.

Akt: Skab nr.

(udfyldes af dommerkantoret)

Extraktudskrift af landvæsenskommis-
sionskendelse af 3/7 1967 vedr. kloak-
og renseanlæg i Holsted by, Holsted
kommune, sag nr. 777.

Købers
Kreditors } bopæl:
Landvæsenskommis.
Anmelder: Rolfsgade 94,
6700 Esbjerg

Gade og hus nr.:

III. Servitutpålæg. (rådighedsindskrænkninger).

Sognerådet vil have til kommissionen at fremsende en oversigt over de ejendomme, på hvis grund der nedlægges kloakledninger eller bygges overfaldsbygværker. Fortegnelsen fremsendes snarest og senest når detailprojekter sendes til kommissionens godkendelse. Kommissionen vil da lade lyse denne kendelse som servitutstiftende på ejendommen forud for al pantegæld. De pågældende ejendomme vil herefter have at rette sig efter følgende bestemmelser, der skal sikre ledningerne og brønde på privat grund:

1. På de nedenfor nævnte matr. nre. nedlægges i forbindelse med kloakledningen i Holsted by, kloakledning, således som angivet på vedlagte kort, hvoraf genpart vedlægges til indsættelse i akten.
2. Anlægget må ikke forstyrres ved indgreb af andre end af en af landvæsenskommissionen dertil bemyndiget, og der skal til enhver tid gives berettigede adgang til eftersyn og rensning samt til at foretage reparations- og vedligeholdelsesarbejder i det omfang, sognerådet skønner det nødvendigt. Eventuel ulempe og skade, der kan være forbundet med sidstnævnte arbejde, skal tåles af ejeren, dog mod ret til erstatning, der i mangel af mindelig overenskomst fastsættes af uvildige af retten udvalgte mænd.
3. Uden forud indhentet tilladelse hos sognerådet er det forbudt indenfor en afstand af 2.0 m fra ledningens midte målt vandret at opføre bygninger, foretage plantninger af træer eller buske med dybtgående rødder eller overhovedet iværksætte noget, der kan være til hindre for adgangen til anlægget eller for dets beståen eller til hindre eller skade for eftersyn, reparations- eller vedligeholdelsesarbejder.
4. Med hensyn til ejendommen påhvilende byrder og servitutter henvises til dens blad i tingbogen.
5. Påtaleberettiget er sognerådet for Holsted kommune.


Landvæsenskommissionen for Ribe Amtsrådskreds,
den 3. juli 1967

P.k.v.

Peter Dam sign.

formand

Udskriftens rigtighed bekræftes.
Landvæsenskommissionen for
Ribe Amtskommune,
Esbjerg, den 14 OKT. 1979



HOLSTED KOMMUNE

(i København kvarter)

eller i de sønderjydske lands-

Telf. (05) 20 20 60 og 61 21 00 Sog. 284 00

art. nr., ejerlav, sogn.

Kommuneingeniøren.

Gade og hus nr.:

6670 HOLSTED, d. ^{Købers} Juni 1971 ^{Kreditors} 1971

Journ. nr. 63-2-1-2-1.1/1. I.

/RH
Anmelder:

råde	Matr. nr.	Beliggende	Ejer	Adresse	Ledningsstrækning	Bemærkninger.
r. H.	12 dc ✓	Skovvænget	P. Kr. Poulsen	Skovvænget 5	20 e6-20 e5	Afh. af Holsted k. Køberen er gjort bekendt med ledn.s placering og kloakdeklaration v. køb af grunden.
	12 cm ✓	Østergade	Holsted kommune	Højmarksvej	20 e5-20 e3	Holsted kommune.
	12 ay ✓	-	Ejnar Mikkelsen	Østergade	20 e3-20 e2	Privat fællesvej.
	9 fæ ✓	Højmarksvej	P. J. Gadeberg	Højmarksvej	A10 - A11	Afh. af Holsted k. Vilkår om ledn.s placering m. v. optaget i sluttedlen.
1	5 bb ✓	Aagade	Holsted kommune	Højmarksvej	27 - 31	Holsted kommune.
	5 b	Hovedvejen	Holsted Plantage	v.P. Christiansen, Søndergade	32 - rensningsanlæg	Er tinglyst på ejendommen.
	5 b	Hovedvejen	Holsted Plantage	v.P.Christiansen Søndergade	Rensningsanlægget - Holsted Aa.	Er tinglyst på ejendommen.
	11 au	Vinkelvej	J. K. Jensen	Skolegade 2		Er tinglyst på ejendommen.
	12 aae ✓	Østergade	E. Boysen	Østergade	20g - 20 g1 20g1-Ø.Holsted Bæk. 20 f - 20 e.	Aftale, se bilag 2 c 7.
	12 ak ✓	Østergade	Vald.Gunnarsen	Østergade	20 e - 20 d	Aftale, se bilag 2 c 7.
. H.	3 cm ✓	Nørregade	C.C.Thomsen	Nørregade	overfaldsbygværk br. 17 a.	Aftale, se bilag 2 c 4.
	4 ad ✓	Nørregade	Vejen Bank A/S	Nørregade	18-19a1-19-19a	Aftale, se bilag 2 c 4.
	4 e ✓	Nørregade	Egon Hansen	Vestergade	R 19 a - Holsted Aa.	Aftale, se bilag 2 c 4.
r.H.	12 ag ✓	Østergade	P. Nicolajsen	Østergade	R 1 - Øster Holsted Bæk	Aftale, se bilag 2 c 8.

Indført i dagbogen for
retten i Holsted
den 22. NOV. 1979
Lyst. Akt.: Skab K 71

Rids vedhæftet.

Ej lyst på matr. 12-cg Sdr. Holsted,
der er udgået af matriklen ved vejforlægning.

E. Thomsen

Genpartens rigtighed bekræftes.
Dommeren i Holsted, den



Mtr. nr., ejerlav, sogn:

Stempel:

kr.

Akt: Skab

nr.

(udfyldes af dommerkontorét)

HOLSTED KOMMUNE

i København kvarter

i København kvarter

i København kvarter

6670 HOLSTED, d. København, juni 1974.

Kreditors bopæl:

Journ. nr. 63-2-1-2-1.1/1. I.

Anmelder:

/RH

Justitsministeriets genpartipapir
 Skæler
 Kantsbeskrivelse, kvitteringer til udskejlede
 påtegning m. m. (vedr. fast ejendom)

Kommuneingeniøren.

Gade og hus nr.:

Sag ; Kloak, Holsted by.

Emne ; Fortegnelse over lodsejere, hvis arealer berøres direkte af kloakanlægget.

råde	Matr. nr.	Beliggende	Ejer	Adresse	Lednings- strækning	Bemærkninger
✓ H.	4 <u>aa</u> ✓	Vibevej	Kaj A. Olsen	Vibevej 5	Vibevej	Privat fællesvej.
✓	4 <u>az</u> ✓	-	H.H.Vonsild	- 3	-	-
✓	4 <u>av</u> ✓	-	J.K.Jensen	Skolegade	-	-
✓	3 <u>fq</u> ✓	Fasanvej	Holsted Bolig- forening	Nørregade 2	33a-32i	Afh. af Holsted Køberen er gjort bekendt med ledn. placering og kloak deklaration v.kø af grunden,
✓	4 <u>au</u> ✓	H.l.dv.3ol	Holsted kommu- ne	Højmarksvej	32g-Holsted Å.	Holsted kommune.
✓	2 <u>by</u> ✓	Nørregade	Aage Hansen	Nørregade 91	3-4-5	Aftale, se bilag 2 c 1.
✓	2 <u>cy</u> ✓	Kærvej	Lars P.Iversen	Kærvej 16	3-4	Aftale, se bilag 2 c 1.
✓	2 <u>ch</u> ✓	-	Ejnar F. Nissen	Kærvej 18	3-4	Aftale, se bilag 2 c 1.
✓	3 <u>cm</u> ✓	Nørregade	C.C.Thomsen	Nørregade 6	17-Holsted Å.	Aftale, se bilag 2 c 2.
✓	3 <u>e</u> ✓	-	C.C.Thomsen	- 6	17-Holsted Å.	Aftale, se bilag 2 c 2.
✓	3 <u>bb</u> ✓	-	Brdr. Aaskov	- 10	19b-19c	Aftale, se bilag 2 c 2.
✓	4 <u>e</u> ✓	-	Holsted kommune	Højmarksvej	19 - 19a	Holsted kommune.
✓	4 <u>ad</u> ✓	-	A/S Banken for Vejen og Omegn	Nørregade 2	18-19	Aftale, se bilag 2 c 2.
2 ✓	3 <u>bh</u> ✓	Allegade	G. Ullerup	Skolegade 27	14 d-14 d1	Aftale, se bilag 2 c 3.
✓	3 <u>e</u> ✓	-	Sv.Aa.Johansen	Søndergade 14	14 c -14 d- 14 d1. 14 d-14 e- 14 f. Allegade.	Privat fællesvej Aftale, se bilag 2 c 3.
✓	3 <u>oq</u> ✓	-	Alfred Jensen	Allegade 18	14e - 14 f Allegade.	Privat fællesvej Aftale, se bilag 2 c 3.

Bestilling
formular

D

HOLSTED KOMMUNE

Telf. (05) 39 20 66 - Giro 984 66

6670 HOLSTED, d. juni 1974.

Kommuneingeniøren.

Journ. nr. 63-2-1-2-1.1/1. I.


/RH

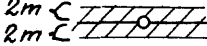
nråde	Matr. nr.	Beliggende	Ejer	Adresse	Ledningsstrækning	Bemærkninger.
F. H. 3	3 gb ✓	Vestergade	Holsted kommune	Højmarksvej	18 g6-18 g5	Holsted kommune
	3 b ✓	-	-	-	18g - 18 g1- 18 g2-18 g3- 18 g4-18 g5.	Holsted kommune.
	4 c ✓	-	Dommerkontoret	Vestergade	18 b -18 b1- 18 b2 - Hol- sted Å.	Aftale, se bilag 2 c 4.
2	1 ad ✓	Møllegade	A/S Phoenix	6600 Vejen	19 f2- 19 f4	Privat fællesvej.
	1 ad ✓	-	H. J. Jørgensen	Møllegade	19 f1- 19 f3	Privat fællesvej.
	1 b ✓	-	Nes S. Beck	-	19 f - 19 f1	Privat fællesvej.
3	18 h ✓	-	N.J.Madsen	-	19 e - 19 d	Aftale, se bilag 2 c 2.
	18 b ✓	-	Sv.Aa.Pedersen	-	19 e - 19 d -19 c- 19 b	Aftale, se bilag 2 c 2.
	2 b ✓	-	Børge og Laura Jespersen	Møllegade 4	19 b - 19 c	Aftale, se bilag 2 c 2.
2 dr.H.	(9 a) m 99x ✓	Søndergade	Holsted kommune	Højmarksvej	21 p1 - Ø. Holsted Bæk	Holsted kommune.
4 dr.H.	2 c ✓	-	I. A. Gøttge	Søndergade	21h0 - Ø. Holsted Bæk	Aftale, se bilag 2 c 5.
8 dr.H.	12 cg ✓	Østergade	I. A. Gøttge	Søndergade	20 n - 20 n1 20 m - 20 m1 20 l - 20 l1	Privat fællesvej - -
9 dr.H.	12 da ✓	Birkevænget	Hans Jørgensen	Birkevænget	20e10-20e9	Afh. af Holsted k Købereren er gjort bekendt med ledn. placering og kloa deklaration v. kø af grunden.
	12 cy ✓	-	P. Christensen	Birkevænget	20e9-20e8 - 20e7	Aftale, se bilag 2 c 6.
	12 ca ✓	Skovvænget	Chr. Haahr	Skovvænget	20e8-20e7	Aftale, se bilag 2 c 6.
r. H.	11 a ✓	Foldingbrovej	Ejnar Kjær	Foldingbrovej	21q-21r-21s	Ledn. er placeret i tidl. vejareal.

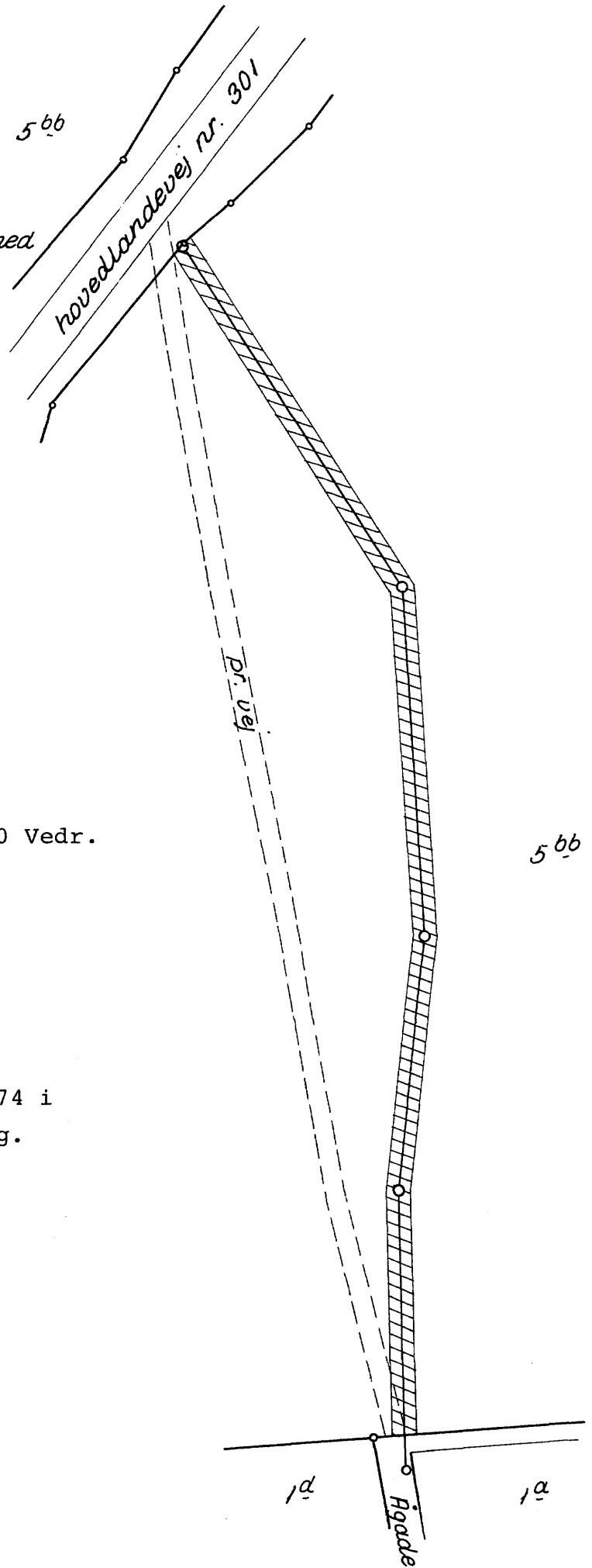
Juristministeriets genpartkalkuleret. Til kort.

At denne kort-genpart er nøjagtig genpart af det originale kort vedrørende ejendommen(e)

mtr. nr. *5bb Sønder Hol-* *sted by, Holsted* *so gn.*
attesteres herved. *Holsted* d. *9.* okt. *1974* Navn: *P. Beul Jensen*



2m C  *2m C* kloakledning med
2 m. sikrings-
bælter

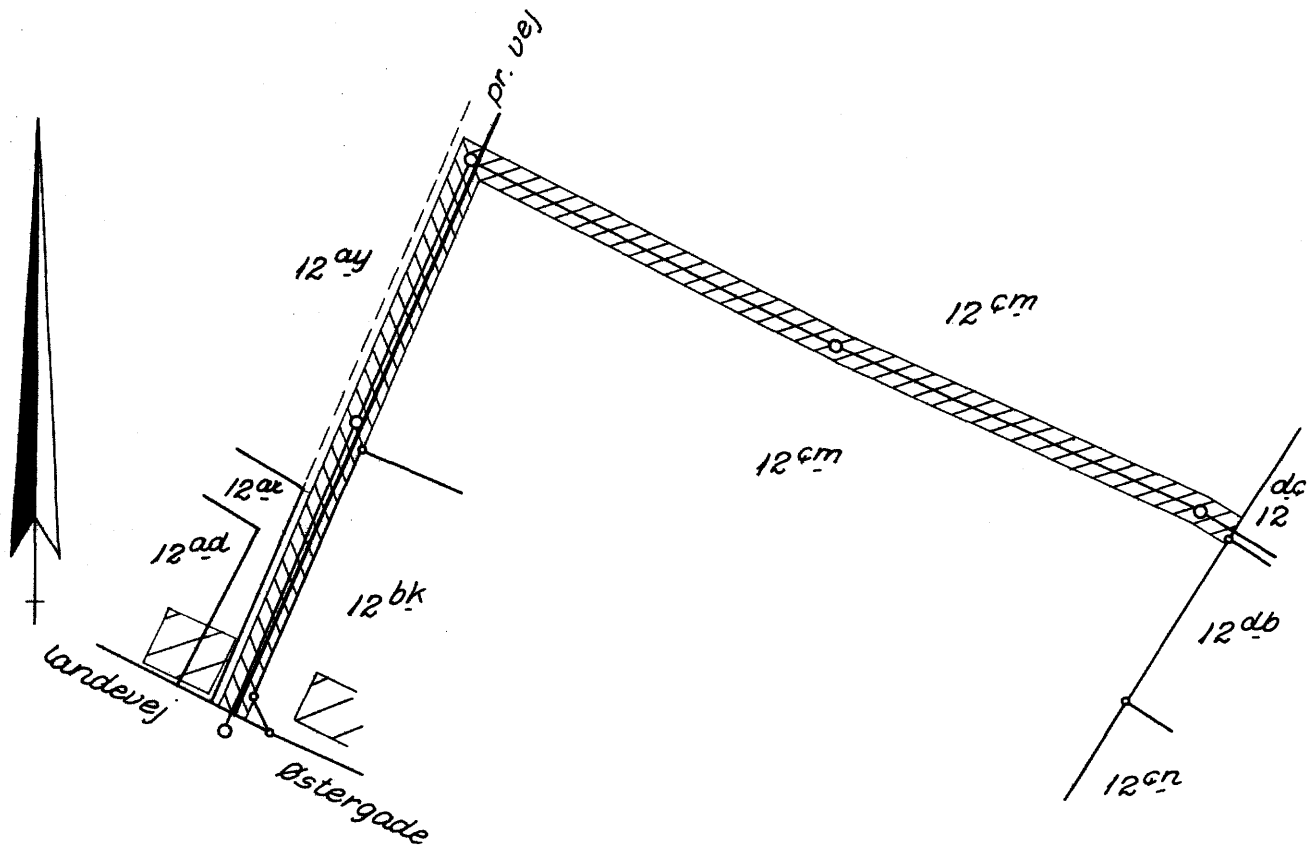


Rids i målforhold 1:1000 Vedr.
matr. nre. *5bb*
Sønder Holsted by,
Holsted sogn,
Malt herred,
Ribe amt.

Udfærdiget i oktober 1974 i
anledning af tinglysning.

P. Beul Jensen
landinspektør
Jr, nr. 7818

$\frac{2m}{2m}$ kloakledning med 2 m. sikringsbælter



Rids i målforhold 1:1000 vedr.
matr. nre. 12ay og 12cm

SØNDER HOLSTED BY

HOLSTED SOGN

MALT HERRED

RIBE AMT.

Udfærdiget i okt. 1974 i
anledning af tinglysning.

P. Bend Jensen
landinspektør

Jr. nr. 7818

At denne kort-genpart er nøjagtig genpart af det originale kort vedrørende ejendommen(e)

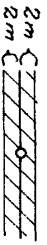
mtr. nr. 12 cy, 12 cæ, 12 da og 12 dc Sönder Holsted by, Holsted sogn, attesteres herved. Holsted d. 31. okt. 19 74. Navn: P. Bend Jensen

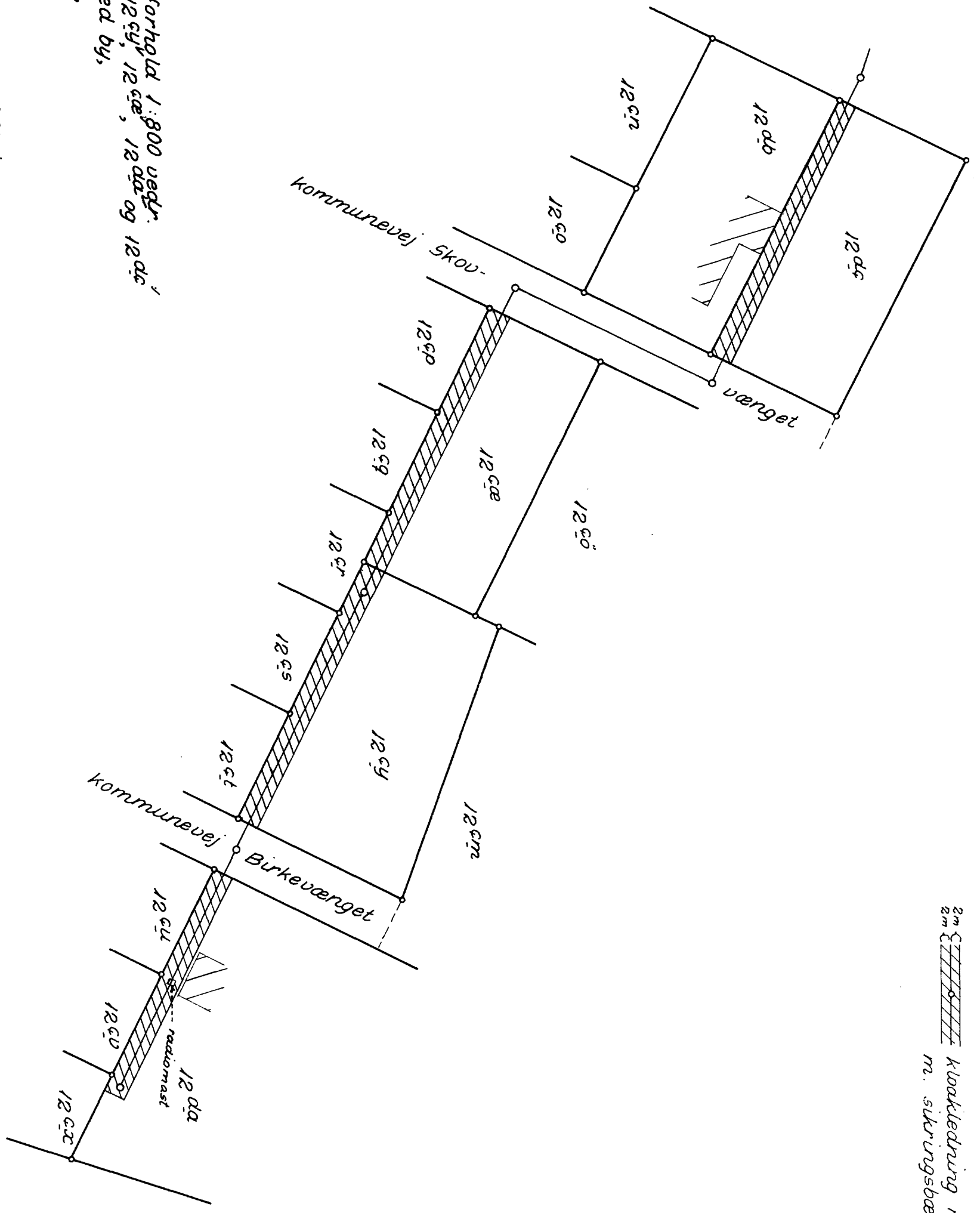
Bestillings-
formular
Y-2 fløj

Jensen & Kjeldskov A/S

12 cm

Akt: Skab nr.
(udfyldes af dommer/kontor)

2m  Kloakledning med 2 m sikringsbæltet

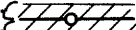


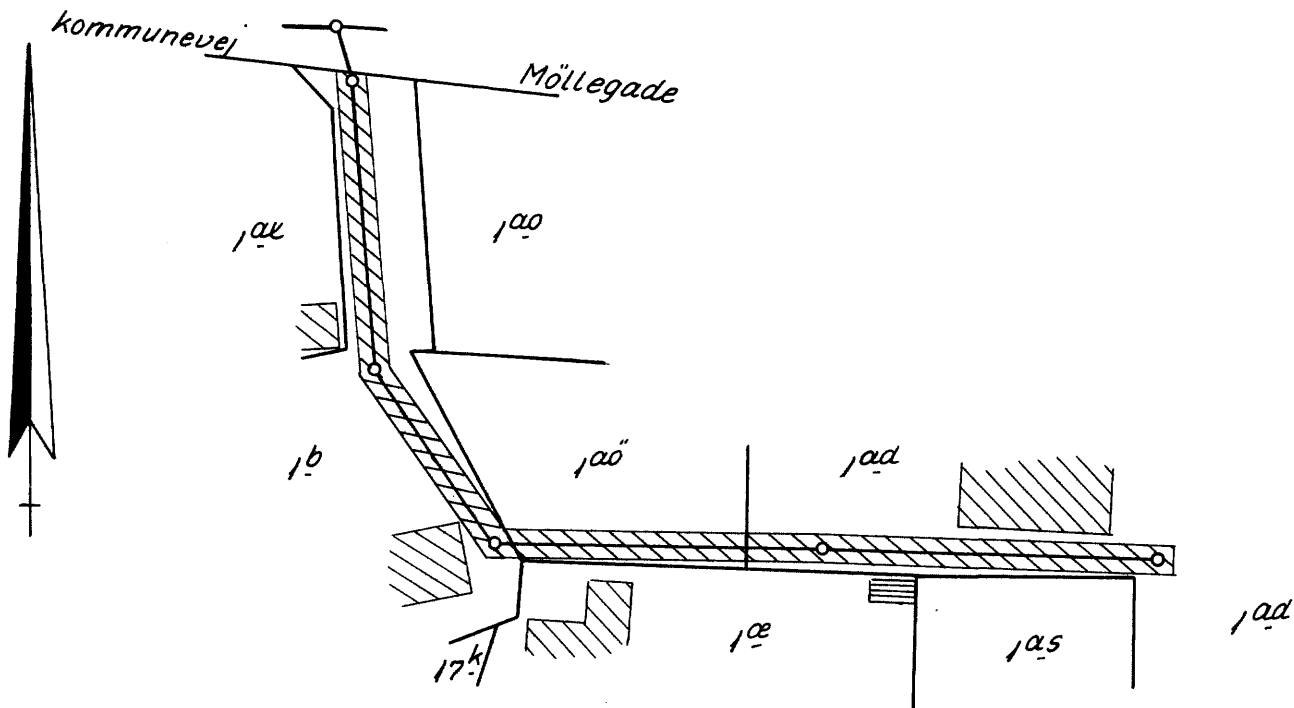
Ruds i målforhold 1:800 vedr. matr. nr. 12 cy, 12 cæ, 12 da og 12 dc Sönder Holsted by, Holsted sogn, Malt herred, Ribe amt.

Udfærdiget i oktober 1974 i anledning af tinglysning.

P. Bend Jensen
landinspektör

Jr. nr. 7818

2m  kloakledning med
2 m. sikringsbælter



Rids i målforhold 1:1000 vedr.
matr. nre. *1b*, *1aø* og *1aø*
Nørre Holsted by,
Holsted sogn,
Malt herred, Ribe amt.

Udfærdiget i nov. 1974 i
anledning af tinglysning.

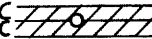
P. Bent Jensen
landinspektør

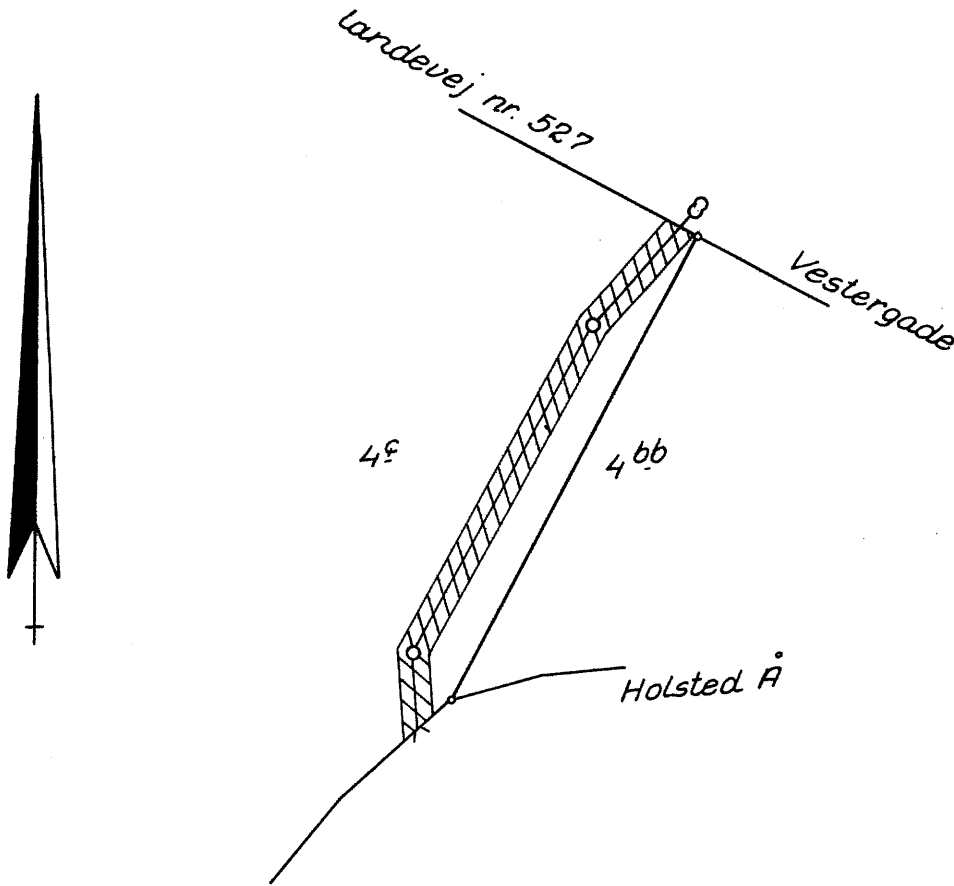
Jr. nr. 7818

At denne kort-genpart er nøjagtig genpart af det originale kort vedrørende ejendommen(e)

mtr. nr. *1b*, *1aø* og *1aø* Nørre Holsted by, Holsted sogn.
attesteres herved. Holsted d. 1. nov. 1974. *P. Bent Jensen*
Navn:

Justitsministeriets genpartkalkuleret. Til kort.

2 m  *2 m* kloakledning med 2 m. sikringsbælter



Rids i målforhold 1:1000 vedr.

matr. nr. 4c

NØRRE HOLSTED BY

HOLSTED SOGN

MALT HERRED

RIBE AMT.

Udfærdiget i okt. 1974 i
anledning af tinglysning.

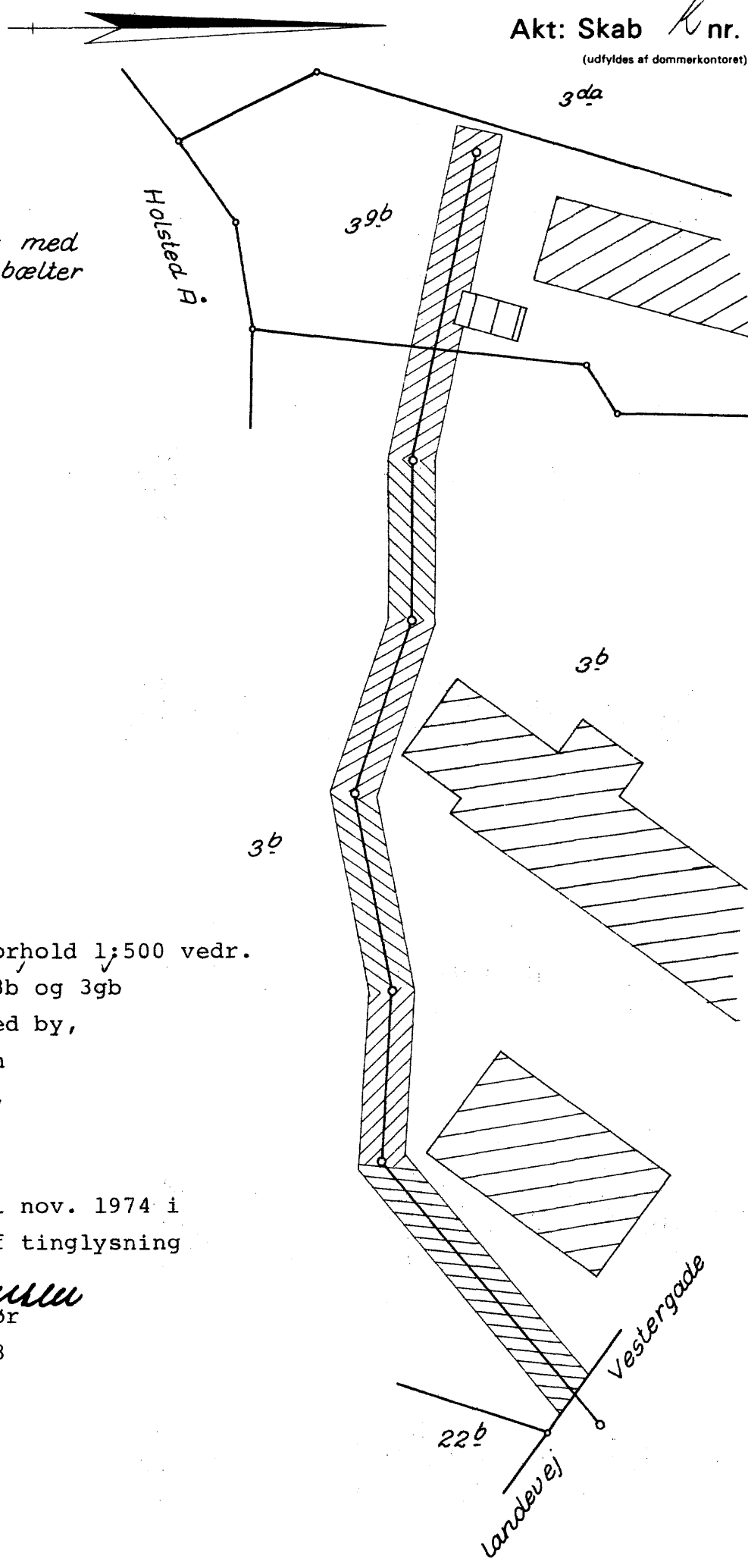
P. Brud Jensen
landinspektør

Jr. nr. 7818

Justitministeriets genpartkalkuleret. Til kort.

At denne kort-genpart er nøjagtig genpart af det originale kort vedrørende ejendommen(e)
mtr. nr. 4c Nørre Holsted by Holsted sogn, Navn P. Brud Jensen
attesteres herved. Holsted d. 4. okt. 1974

*} 2 m
} 2 m
kloakledning med
2 m. sikringsbælter*



Rids i målforhold 1:500 vedr.
matr. nre. 3b og 3gb
Nørre Holsted by,
Holsted sogn
Malt herred,
Ribe amt.

Udfærdiget i nov. 1974 i
anledning af tinglysning

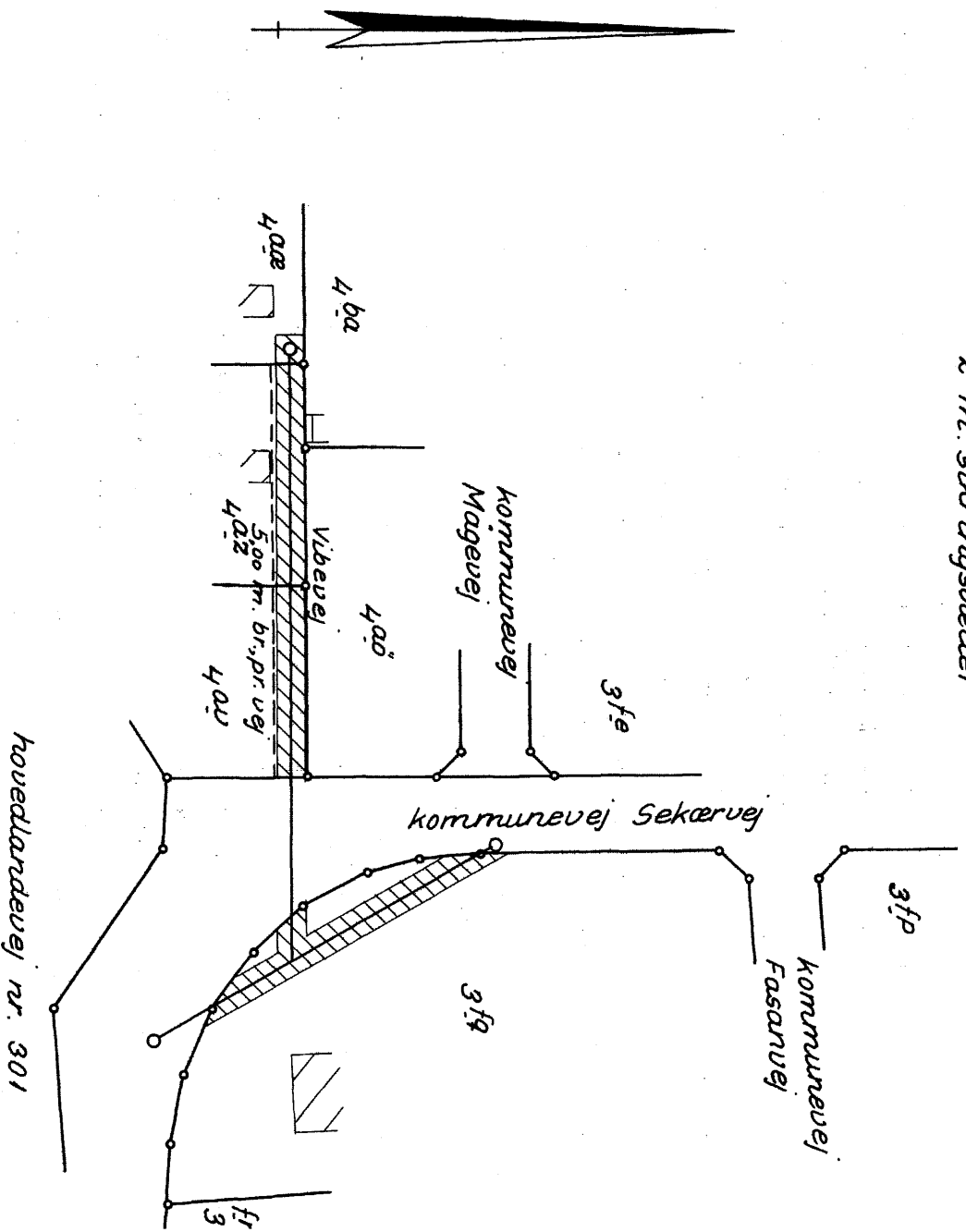
P. Prind Jensen
landinspektør
Jr. nr. 7818

At denne kort-genpart er nøjagtig genpart af det originale kort vedrørende ejendommen(e)
mtr. nr. 3b og 3gb Nørre Holsted by, Holsted sogn.
attesteres herved. Holsted d. 12. nov. 1974

P. Prind Jensen
Navn

Justitsministeriets genpartkalkuleret. Til kort.

2 m
2 m
Kloakledning med
2 m sikringsbæltet



Rids i målførhold 1:1000 vedr.

matr. nre.

3fq, 4av, 4az og 4aa

Nørre Holsted by,

Holsted sogn

Malt herred

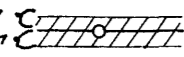
Ribe amt.

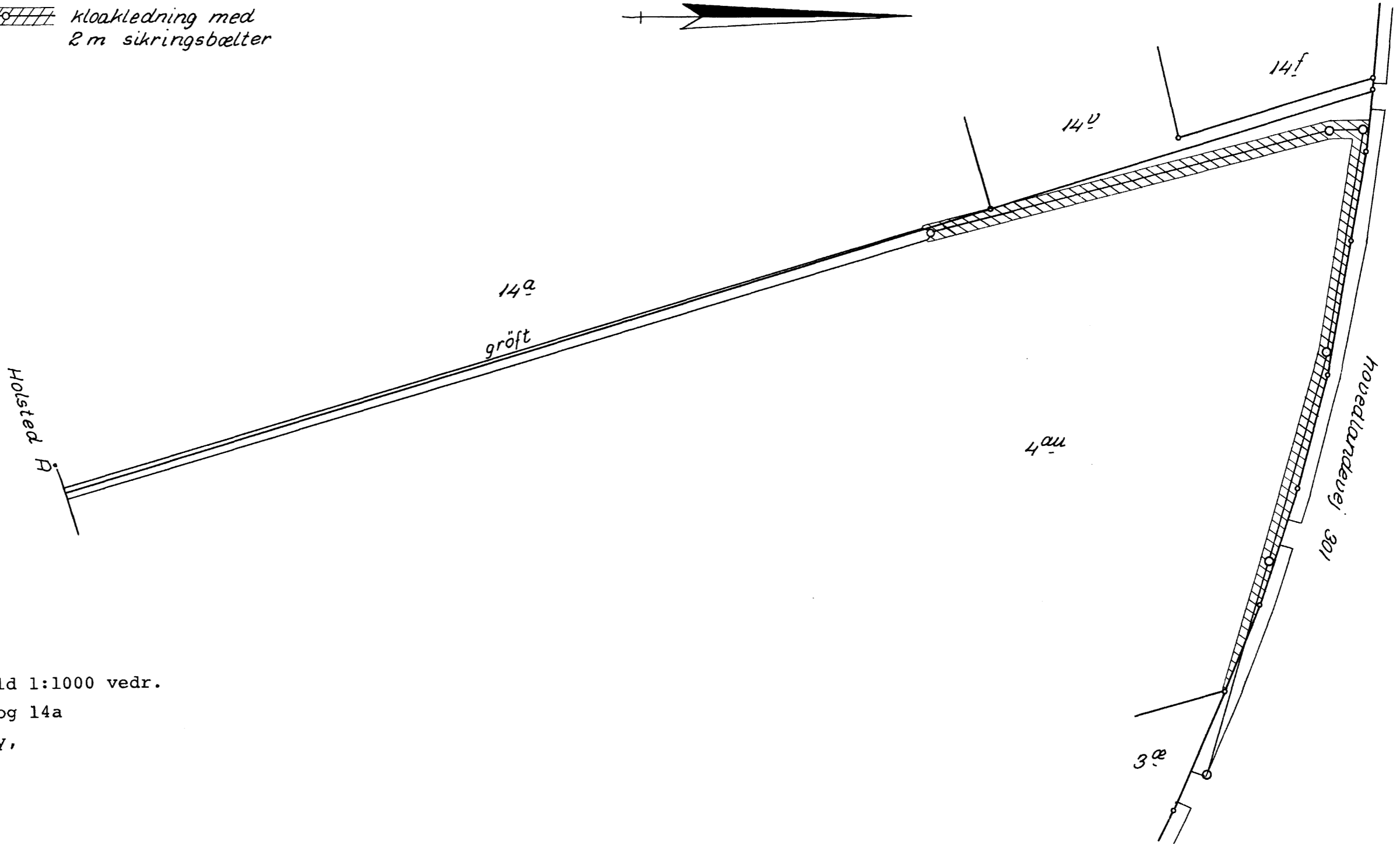

Udfærdiget i nov. 1974 i
anledning af tinglysning.

P. Brud Juul
Landinspektør
Jr. nr. 7818

P. Brud Juul

At denne kort-genpart er nøjagtig genpart af det originale kort vedrørende ejendommen(e)
mtr. nr. 3fq, 4av, 4az, 4aa Nørre Holsted by, holsted sogn.
attesteres herved. Holsted d. 8. nov. 1974

2m C
2m C  kloakledning med
2m sikringsbælter



Rids i målforhold 1:1000 vedr.
matr. nre. 4au og 14a
Nørre Holsted by,
Holsted sogn,
Malt herred,
Ribe amt.

Udfærdiget i oktober 1974 i
anledning af tinglysning.

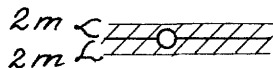
P. Bend Jensen
landinspektør
Jr. nr. 7818

At denne kort-genpart er nøjagtig genpart af det originale kort vedrørende ejendommen(e)

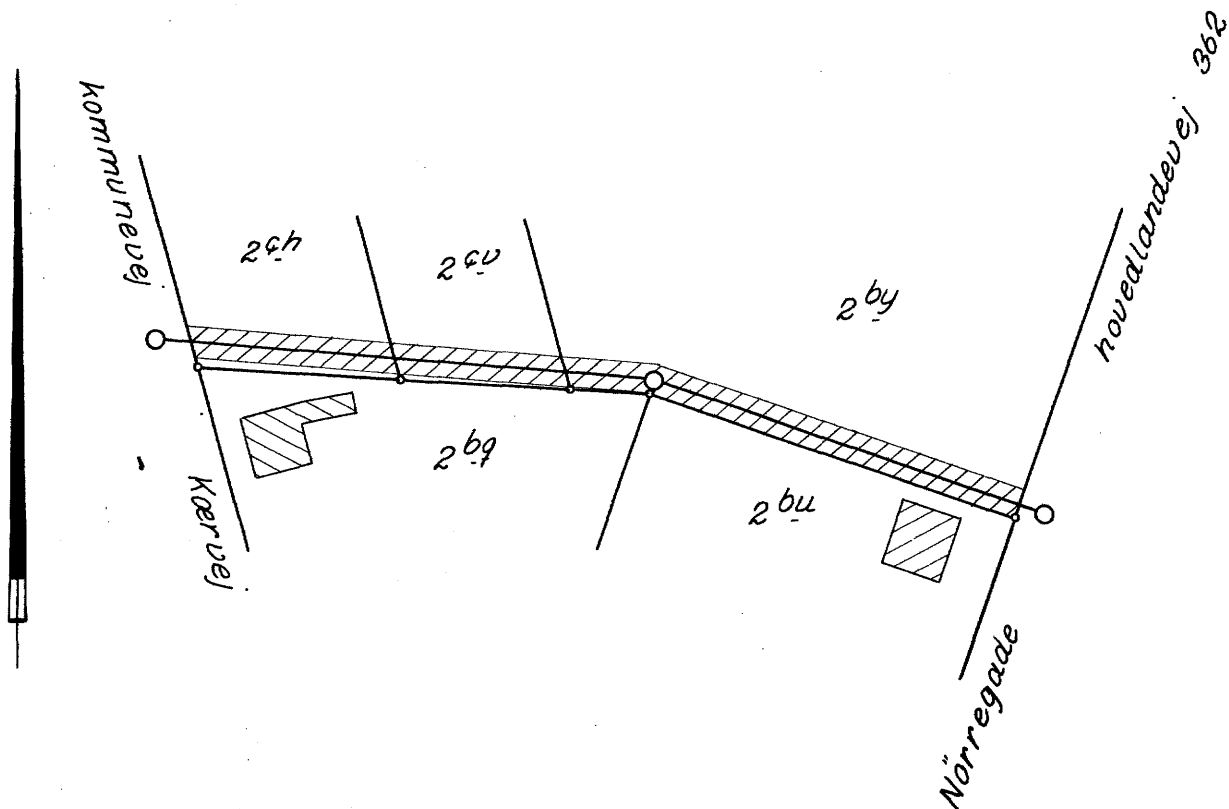
mtr. nr. 4au og 14a Nørre Holsted d. by, Holsted sogn.
attesteres herved. Holsted d. 9. oktober 1974

Navn: *P. Bend Jensen*

Justitministeriets genpartkalkuleret, TII kort.



kloakledning med
2 m sikringsbælter



Rids i målforhold 1:1000 vedr.
matr. nre. 2by, 2ch og 2cv
Nørre Holsted by,
holsted sogn,
Malt herred,
Ribe amt.

Udfærdiget i oktober 1974 i
anledning af tinglysning.

P. Beul Jensen
landinspektør
Jr. nr. 7818

At denne kort-genpart er nøjagtig genpart af det originale kort vedrørende ejendommen(e)

mtr. nr. 2by, 2ch og 2cv Nørre Holsted by, Holsted sogn
attesteres herved. Holsted d. 9 okt. 1974 Navn: *P. Beul Jensen*

Justitministeriets genpartkalkuleret. Til kort.

At denne kort-genpart er nøjagtig genpart af det originale kort vedrørende ejendommen(e)

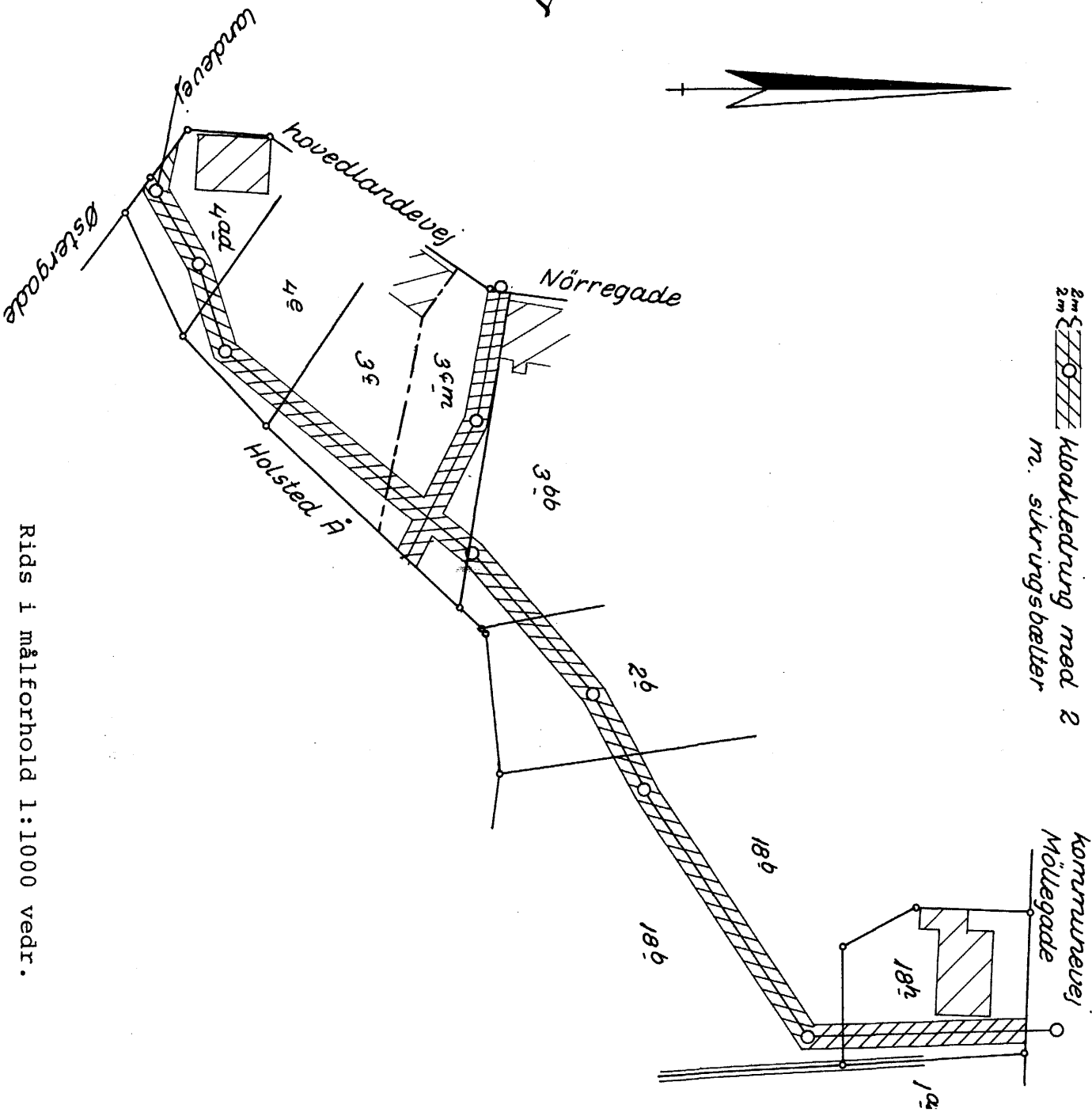
mtr. nr. 2b, 3c, 3bb, 3cm, 4e, 4ad, 18b og 18h Nørre Holsted by, Holsted sogn.

attesteres herved. Holsted d. 8. nov. 1974

Navn

P. Paulsen

Justitsministeriets genpartkalkuleret. Til kort.



2m
Kloakledning med 2
m. sikringsbæltet

Akt: Skab K. nr. 71

(udfyldes af dommerkontoret)

Rids i målføforhold 1:1000 vedr.

matr. nr.

2b, 3c, 3bb, 3cm, 4e, 4ad, 18b og 18h

Nørre Holsted by

Holsted sogn

Malt herred

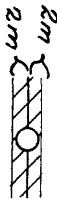
Ribe amt.

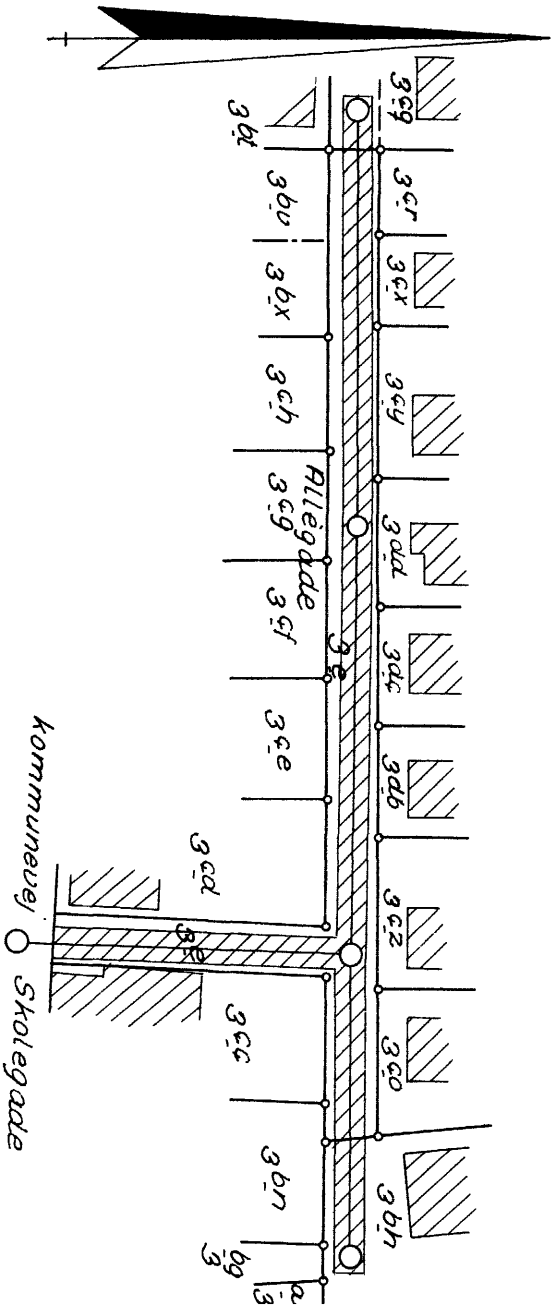
Udfærdiget i nov. 1974 i

anledning af tinglysning.

P. Paulsen
landinspektør

Jr. nr. 6818

2 m

Kloakledning med
2 m sikringsbæltet



Rids i målforhold 1:1000 vedr.
matr. nre. 3e, 3bh og 3cq V

Nørre Holsted by,
Holsted sogn,
Malt herred,
Ribe amt.

Udfærdiget i oktober 1974 i
anledning af tinglysning.

P. Paulsen
Landinspektør
Jr. nr. 7818

Justitministeriets genpartkalkulerred. Til kort.

Navn: *P. Paulsen*

attesteres herved. Holsted d. 9. okt. 1974

At denne kort-genpart er nøjagtig genpart af det originale kort vedrørende ejendommen(e)

mtr. nr. 3e, 3bh og 3cq Nørre Holsted by, Holsted sogn

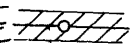

Basillings-
formular

At denne kort-genpart er nøjagtig genpart af det originale kort vedrørende ejendommen(e)

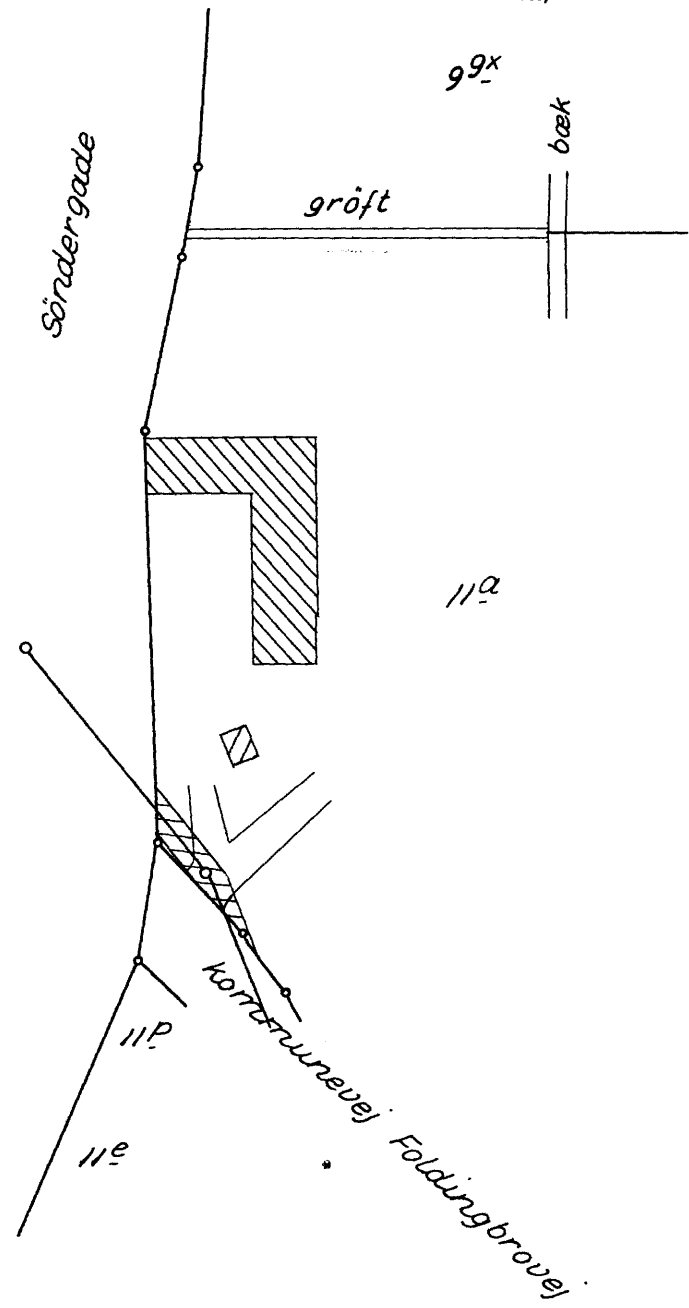
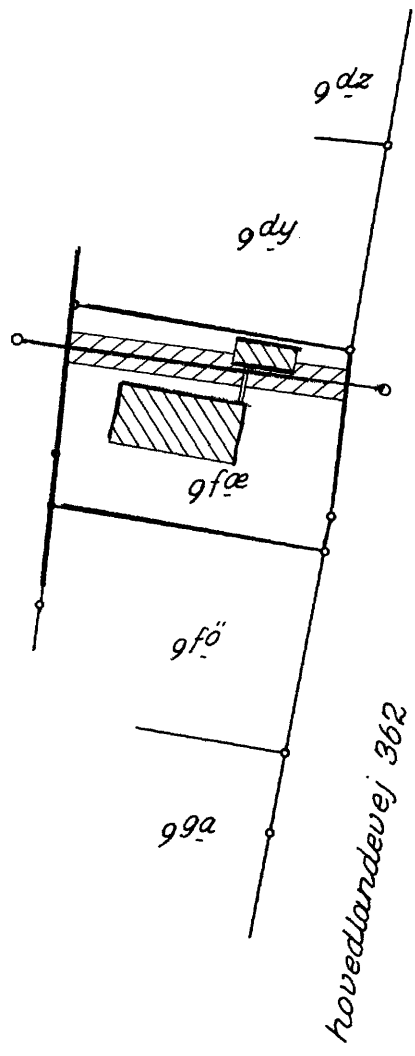
mtr. nr. 9fæ, 9gx og 11a Sønder Holsted by, Holsted sogn
attesteres herved. Holsted d. 9/10 19 74

Navn: P. Bend Jensen

Justitsministeriets genpartskontrolleret. Til kort.

2 m  kloakledning med
2 m  sikringsbælter

Akt: Skab K nr. 71
(udfyldes af dommerkontoret)



Rids i målforhold 1:1000 vedr.
matr. nre. 9fæ, 9gx og 11a
Sønder Holsted by,
Holsted sogn,
Malt herred,
Ribe amt.

Udfærdiget i oktober 1974 i
anledning af tinglysning.

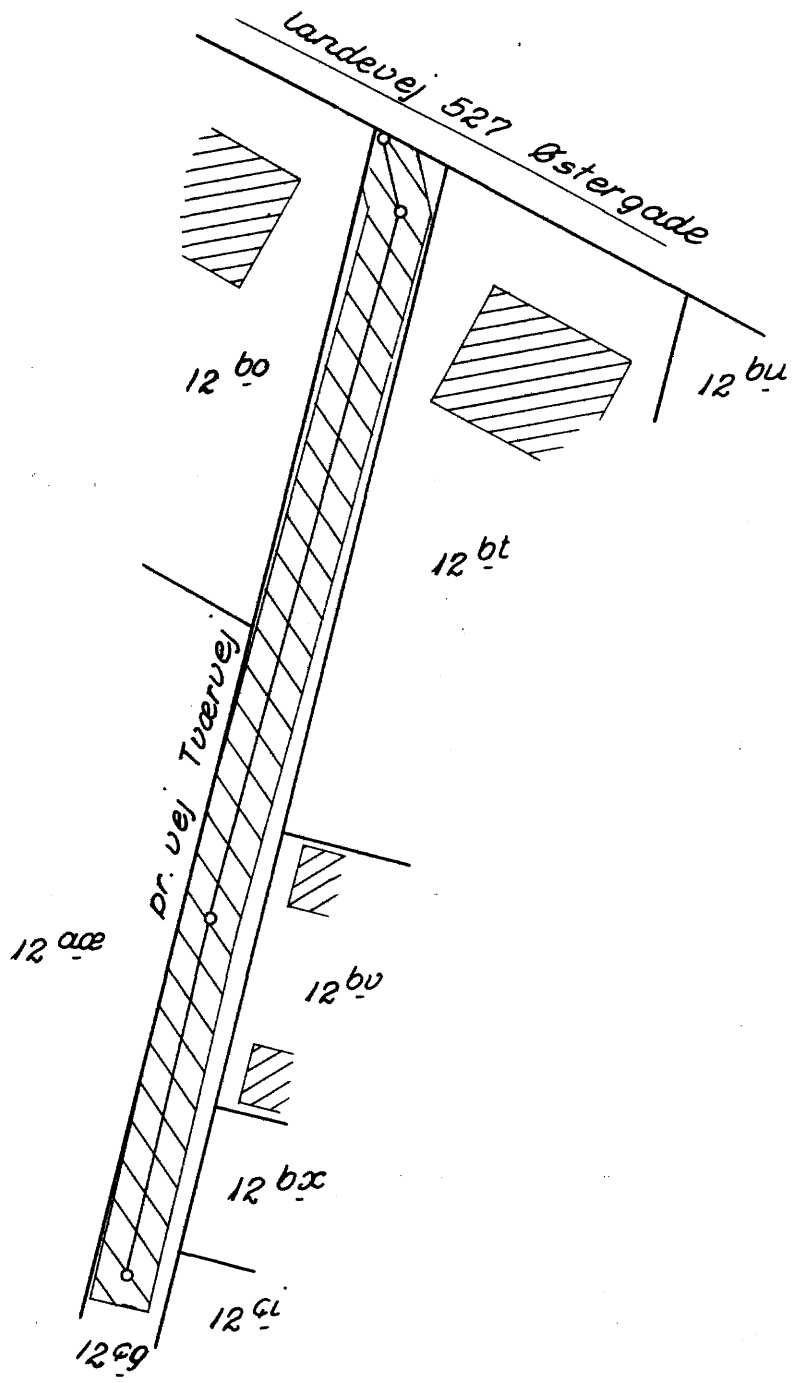
P. Bend Jensen
landinspektør

Jr. nr. 7818

Bestillings-
formular
Y-1 fløj

Jensen & Kjeldskov A/S

2 m { / / / / / kloakledning med
2 m { / / / / / 2 m. sikringsbælter



Rids i målforhold 1:500 vedr.
matr. nr. 12^{cg} ✓
Sønder Holsted by,
Holsted sogn,
Malt herred,
Ribe amt.

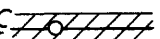
Udfærdiget i december 1974 i
anledning af tinglysning.

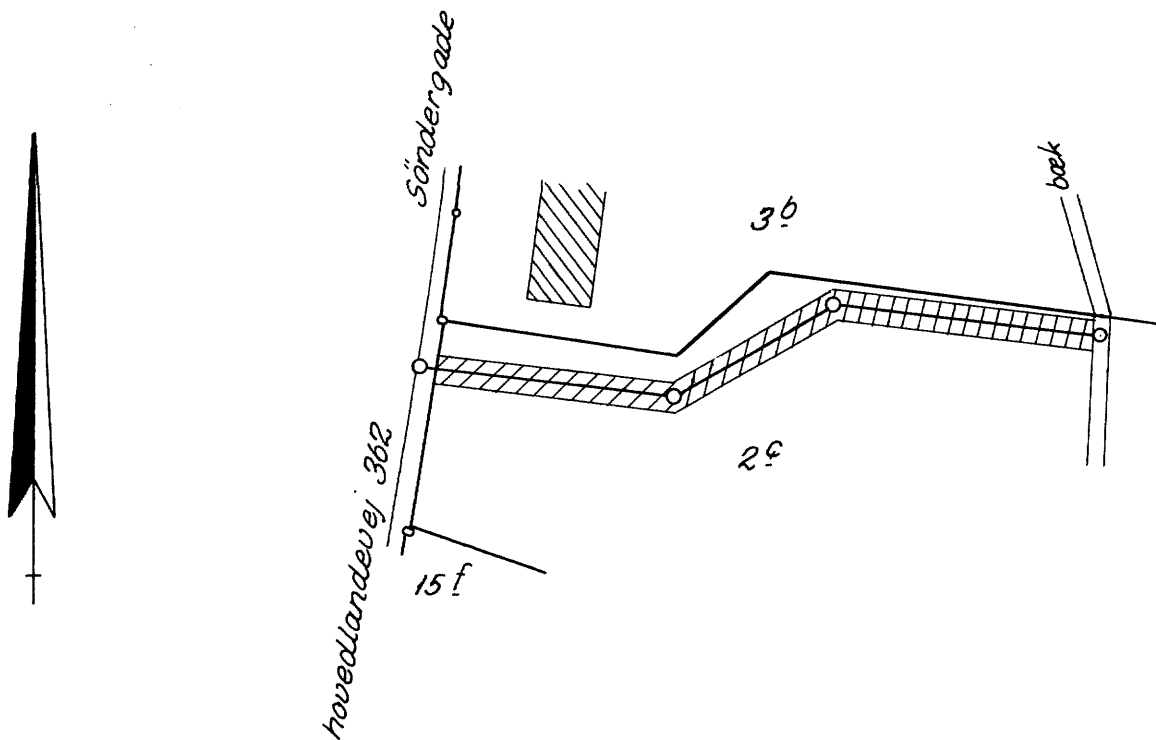
P. Bend Jørgensen
landinspektør

Jr. nr. 7818

At denne kort-genpart er nøjagtig genpart af det originale kort vedrørende ejendommen(e)
mtr. nr. 12^{cg} Søn-der Holsted by, Holsted sogn
attesteres herved. Holsted d. 5. dec. 1974. *P. Bend Jørgensen*
Navn

Justitministeriets genpartkalkuleret. Til kort.

2 m  kloakledning med
2 m sikringsbælter



Rids i målforhold 1:1000 vedr.
matr. nr. 2c
Sønder Holsted by,
Holsted sogn,
Malt herred,
Ribe amt.

Udfærdiget i oktober 1974 i
anledning af tinglysning.

P. Paul Jensen
landinspektør
Jr. nr. 7818

At denne kort-genpart er nøjagtig genpart af det originale kort vedrørende ejendommen(e)

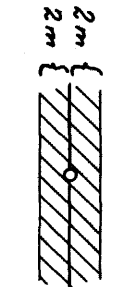
matr. nr. 2c Sønder Holsted by, Holsted sogn,

attesteres herved. Holsted d. 9. okt. 1974

Navn:

P. Paul Jensen

Justitsministeriets genpartkalkuleret. Til kort.



klædder med
2 m sikringsbæltet

Akt: Skab

(udfyldes af dommarkantoren)

K nr. 74

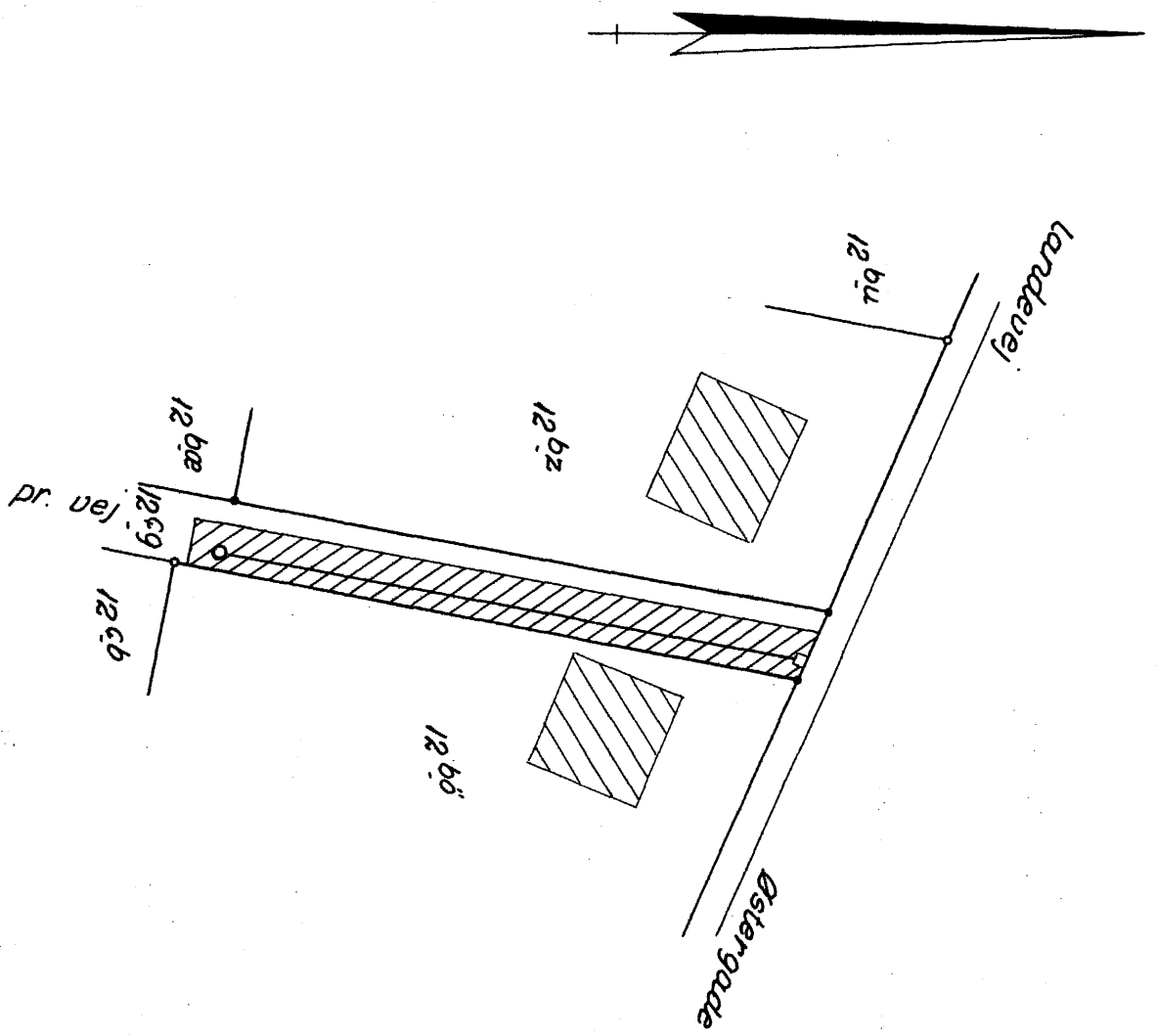
Justitsministeriets genpartkalkuleret. Til kort.

At denne kort-genpart er nøjagtig genpart af det originale kort vedrørende ejendommen(e)

mtr. nr. 12cg Sønder Holsted by, Holsted sogn.

attesteres herved. Holsted d. 12. nov. 1974.

Navn P. Beud Jensen



Rids i målforshold 1:500
mtr. nr. 12^{cg}

Sønder Holsted by,
Holsted sogn,
Malt herred,
Ribe amt.

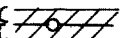
Udfærdiget i nov. 1974 i
anledning af tinglysning.

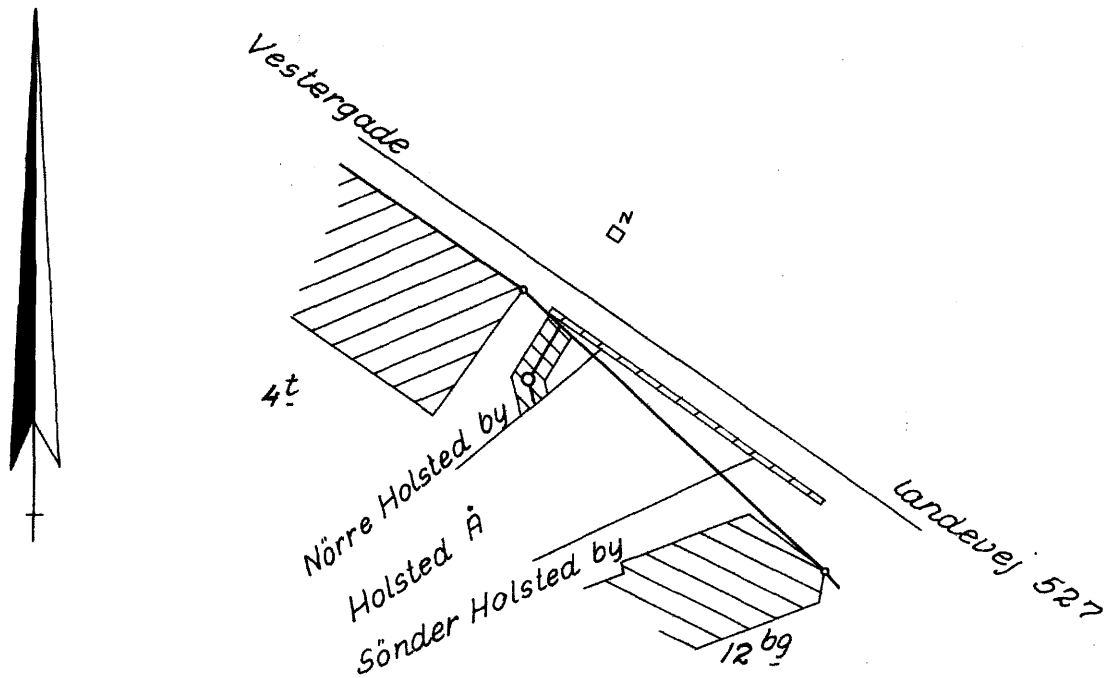
P. Beud Jensen
Landinspektør
Jr. nr. 7818

Bestillings-
formular

Y-1 fløj

Jensen & Kjeldsø A/S

2 m  kloakledning med
2 m sikringbælter



Rids i målforholdet 1:500 vedr.
matr. nr. 4t
Nørre Holsted by,
Holsted sogn,
Malt herred,
Ribe amt.

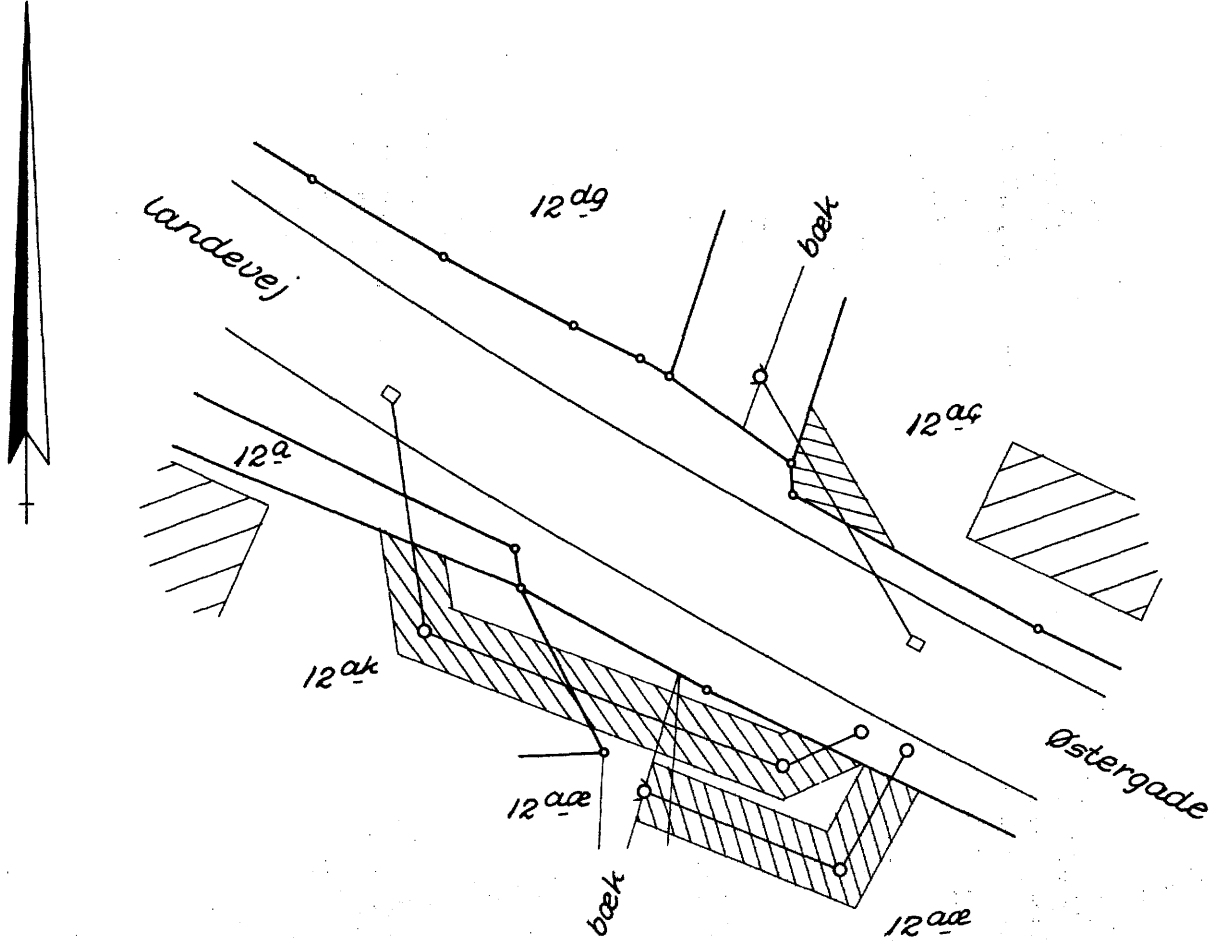
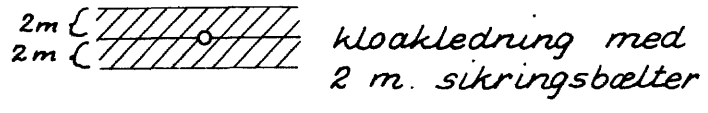
Udfærdiget i nov. 1974 i
anledning af tinglysning.

P. Bend Jensen
landinspektør
Jr. nr. 7818

At denne kort-genpart er nøjagtig genpart af det originale kort vedrørende ejendommen(e)

mtr. nr. 4t Nørre Holsted by, Holsted sogn, Malt herred, Ribe amt.
attesteres herved. Holsted d. 22. nov 1974 Navn *P. Bend Jensen*

Justitsministeriets genpartkalkuleret. Til kort.



Rids i målforhold 1:500 vedr.
matr. nre. 12ac, 12ak og 12ae
Sønder Holsted by,
Holsted sogn,
Malt herred,
Ribe amt.

Udfærdiget i nov. 1974 i
anledning af tinglysning

P. Bent Jensen
landinspektør
Jr, nr, 7818

At denne kort-genpart er nøjagtig genpart af det originale kort vedrørende ejendommen(e)
mtr. nr. 12ac, 12ak og 12ae Sønder Holsted by, Holsted sogn.
attesteres herved. Holsted d. 12 nov. 19 74
Navn *P. Bent Jensen*

Justitsministeriets genpartkalkuleret. Til kort.